

Regione Puglia

1.

CONSIGLIO REGIONALE PUGLIA
Atti Consiglio 703/A VI Legislatura

D.D.L. N° 27 DEL 24/6/97

=====

**"MODIFICAZIONI DELLE CIRCOSCRIZIONI TERRITORIALI
DEI COMUNI DI MANDURIA E AVETRANA (TA)"**

REGIONE PUGLIA

**ASSESSORATO BILANCIO/RAGIONERIA/FINANZE
SETTORE RAGIONERIA
UFFICIO IMPEGNI**

AN'Assessorato ENTI LOCALI

SEDE

Alla Segreteria della Presidenza
della Giunta Regionale

SEDE

AN'Ufficio Legislativo della G.R.

SEDE

Alla Segreteria della Giunta
Regionale

SEDE

Prot. n° 20/P/2251 /U.L. del 15 MAG. 1997

OGGETTO: S.D.D.L. MODIFICAZIONI DELLE CIRCOSCRIZIONI TERRITORIALI
DEI COMUNI DI MANDURIA E AVETRANA (TA)

(L.R. 17/77 art. 20 comma 4 - regolamento D.G.R. 395/94 artt. 4 e 6).

Si restituisce, in allegato, lo Schema di Disegno di Legge in argomento, munito del visto di questo Settore

REGIONE PUGLIA UFFICIO LEGISLATIVO GIUNTA
19 MAG. 1997
Prot. N. 10/0578/LGS
Cat. Cl. Fasc.

IL COORDINATORE
(Dr. Carlo SICLIANI)



0216 -


REGIONE PUGLIA
ASSESSORATO AGLI ENTI LOCALI

RE. L/SDL/97/00004

**Schema D.D.L. : Modificazioni delle circoscrizioni territoriali dei Comuni
di Manduria e Avetrana (Ta).**



[Handwritten signature]

[Handwritten signature]



REGIONE PUGLIA

ASSESSORATO AGLI ENTI LOCALI

RELAZIONE

IL Comune di Avetrana ha chiesto, ai sensi dell'art. 5 della L.R. n. 26/73 e successive-modificazioni, di voler estendere la propria circoscrizione sul confinante territorio del Comune di Manduria esistendo le seguenti motivazioni riportate:

- a) nella deliberazione consiliare n. 43 del 23/7/96 con la quale quel Comune fa richiesta alla Regione di detto ampliamento;
- b) nello studio dell'IPRES di Bari, appositamente predisposto;
- c) nel parere del prof. Massimo Buonerba, docente presso l'Università di Lecce.

Il territorio del Comune di Avetrana, come è noto, è privo di sbocco a mare; tale circostanza incide negativamente ed in modo determinante nello sviluppo economico della Città.

L'economia di Avetrana era basata, fino a qualche tempo fa, sull'agricoltura e sulla attività di estrazione dei cocci di tufo. Attualmente però entrambe tali attività sono ormai in irreversibile crisi a motivo della povertà e della frammentazione dei terreni e, per altro verso, dell'esaurimento delle cave di tufo.

Queste circostanze hanno portato al crollo dell'economia di Avetrana e quindi a un generale impoverimento delle condizioni di vita come si invece, a livello emblematico, dal progressivo e costante ridursi delle presenze di giovani e di intere famiglie costretti ad esodi alla ricerca di posti di lavoro.

La crisi nel settore primario, l'assenza del settore secondario (attività industriali e di trasformazione in genere), porta l'Amministrazione di Avetrana a ritenere realisticamente possibile ed indispensabile uno sviluppo del territorio nel settore Turistico.

Per il raggiungimento di questo obiettivo, che certamente si traduce in un complessivo sviluppo economico di Avetrana, occorre individuare aree turisticamente utili a favorire detto sviluppo.



M. G. P.

M. G. P.

Dette aree sono individuate in quelle della zona costiera che per ragioni storiche, geografiche e della popolazione che vi abita, concorrono a rendere naturale un ampliamento della circoscrizione. Trattasi, in sostanza, di una zona sita nel ~~feudo di~~ comune di Manduria avente una estensione di circa 6 Km, che si incunea tra il territorio di Avetrana e il mare.

Essa segue l'attuale delimitazione naturale scendendo direttamente da nord (entroterra) a sud (mare), esattamente lungo la linea di confine che divide il foglio di mappa n. 143 di Manduria del foglio di mappa n. 144 di Manduria stessa e comprende sia i territori di cui al foglio di mappa n. 144 che quelli di cui al foglio di mappa n. 145 entrambi di Manduria per un totale di Ha 1.022,61.26.

In detti territori insistono le località denominate Torre Columena e Specchiarica.

Gli stessi territori sono quasi interamente di proprietà di cittadini di Avetrana i quali sono anche proprietari della maggior parte delle abitazioni che insistono lungo la fascia costiera oltre che nell'immediato entroterra.


Per gli stessi territori, ancora, il comune di Avetrana provvede a fornire servizi di varia natura.

Dal punto di vista storico, le zone sulle quali il comune di Avetrana chiede di estendersi sono state già di appartenenza di quest'ultimo fino al 1923

quando il feudo di Avetrana venne ridisegnato a seguito del passaggio di quel comune nella provincia di Taranto.

V'è da segnalare che i responsabili dei due comuni, nel 1934, consci di quanto era avvenuto pochi anni prima, cercarono di porvi riparo raggiungendo intese che furono vanificate di fatto per disposizione del Ministero dell'Interno il quale sospese le variazioni di circoscrizioni territoriali sino all'espletamento dell'ottavo censimento nazionale della popolazione all'epoca in corso.

A quelle regioni storiche e geografiche si aggiungono oggi le esigenze dello sviluppo economico di Avetrana. L'ampliamento della circoscrizione territoriale, comportante l'inclusione del tratto prospiciente il mare, si tradurrebbe in un incremento edilizio urbano con insediamenti a vocazione turistica.



Handwritten signature

Handwritten signature

La possibilità e la volontà di realizzare infrastrutture e di attivare servizi in quella zona creerebbero le condizioni per lo sviluppo turistico di quel tratto di costa e dell'entroterra.

Lo sviluppo turistico riguarderebbe non solo il tratto di zona direttamente interessata, ma avrebbe riflessi sull'intero territorio del comune di Avetrana; la vicinanza tra il centro abitato e la zona in questione; l'esistenza di collegamenti urbani; la presenza di cittadini di Avetrana nel tratto di costa in questione, sono tutti elementi che indubbiamente consentiranno lo sviluppo turistico ed economico dell'intero comune che contribuirà come forza trainante anche alla valorizzazione dei prodotti agricoli di quella terra.

A conclusione si precisa che al comune di Manduria, dopo lo scorporo, residuano comunque oltre 8 Km di fascia costiera corrispondente a quella parte del suo feudo che naturalmente declina dall'entroterra al mare.

[Handwritten signature]

L'ASSESSORE

[Handwritten signature]
FRUOCO





REGIONE PUGLIA

ASSESSORATO AGLI ENTI LOCALI

P.D.L. "Modificazione delle circoscrizioni territoriali dei Comuni di Manduria e di Avetrana"

Art. 1

Le circoscrizioni territoriali dei Comuni di Manduria e di Avetrana (Ta) sono modificate mediante l'aggregazione dei territori del Comune di Manduria al Comune di Avetrana e definite in conformità della planimetria allegata alla presente legge.



Art. 2

I rapporti patrimoniali ed economico-finanziari conseguenti alla modificazione territoriale di cui al precedente articolo saranno regolati di comune accordo dai due Comuni interessati. Qualora un accordo non sia raggiunto entro tre mesi dalla data di entrata in vigore della presente legge, il regolamento di detti rapporti sarà stabilito dalla Giunta regionale, sentita la competente Commissione del Consiglio regionale.

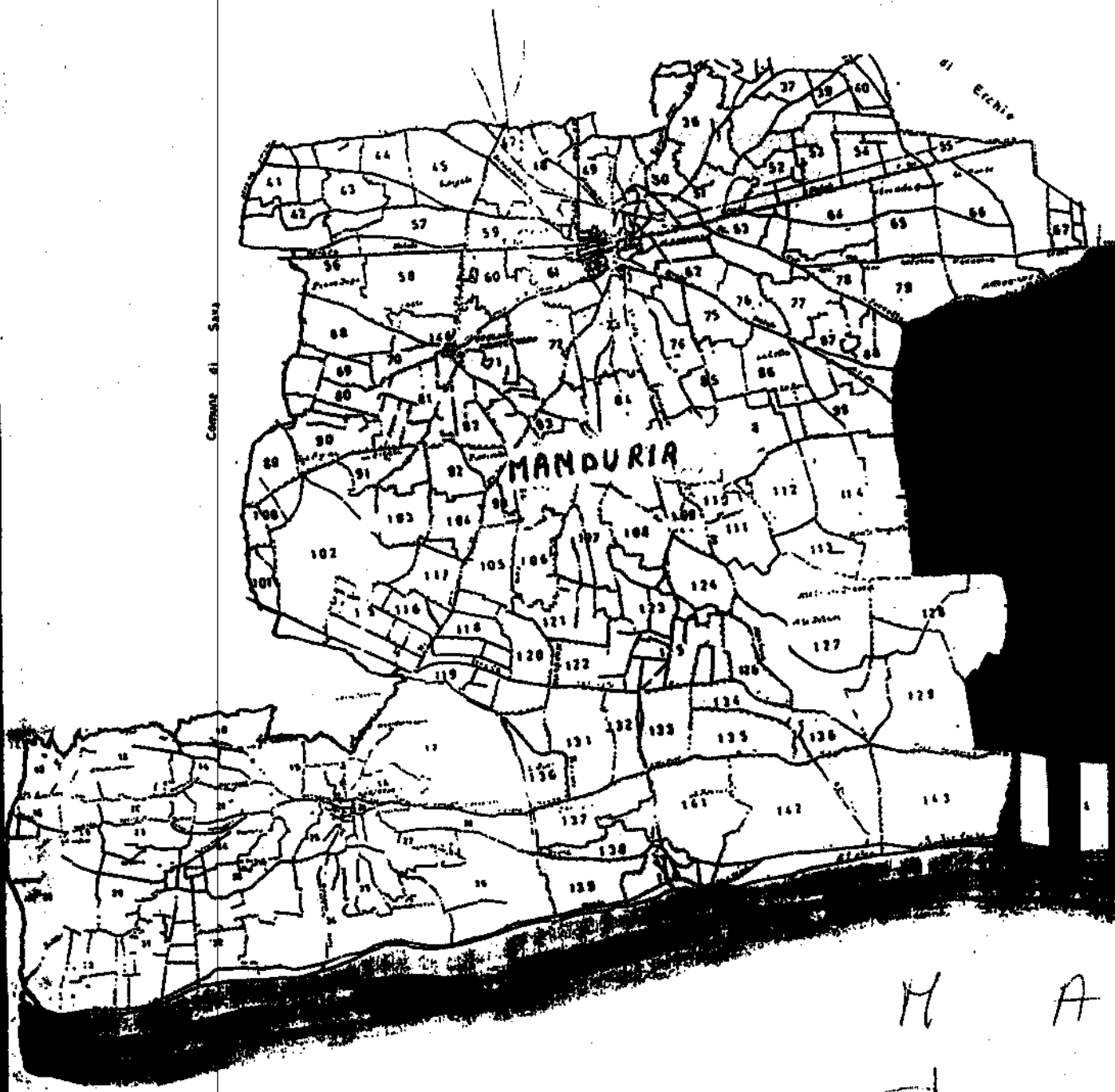
Art. 3

I Comuni di Manduria e di Avetrana provvederanno ad adeguare la pianificazione prevista dallo strumento urbanistico in esso vigente alla nuova dimensione del territorio.

La presente legge sarà pubblicata nel Bollettino Ufficiale della Regione. E' fatto obbligo a chiunque spetti di osservarla e farla osservare come legge della Regione Puglia.




MANDURIA



territorio già di Avetrana



fascia costiera da anettere attualmente di famiglia

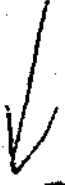


M A

Proposta di nuovo assetto territoriale

9.2

AVETRANA



Comuni di Avetrana

AVETRANA

R E

CONSIGLIO REGIONALE PUGLIA
Trasmesso alla II Commissione
Trasmesso al
Consigliere il 20.6.97

